

DILIGENCIA.- Para hacer constar que fue aprobado por el Pleno del Ayuntamiento, en sesión de fecha 29 de febrero de 2024.
La Secretaria-Interventora,



Ajuntament de
BENIRREDRÀ

D | Diputació
V | de València

MEMORIA DE PARTICIPACIÓN CUIDADANA

PLAN GENERAL ESTRUCTURAL PLAN DE ORDENACIÓN PORMENORIZADA

Versión inicial

DICIEMBRE 2023

EQUIPO REDACTOR

Dirección y coordinación

Víctor García Gil.....Arquitecto



Abril Vidal, Vicente.....ingeniero industrial
José Antonio Beteta Fernández.....arquitecto
María del Carmen Boldó Roda.....Doctora de Derecho
Alejandro V. Briso de Montiano García..... Máster en economía
Esther Casal Giménezarquitecta
Francisco de Manuel Rioja Ldo. En Geografía e Historia. Arqueólogo
Marc O. Ferrando Santos..... delineante
Enric Flors Ureña..... Ldo. En Geografía e Historia. Arqueólogo
Joaquín Gimeno García.....ingeniero Técnico en Diseño Industrial
Sheyla Sancho Peris.....Lda. En Geografía e Historia. Arqueóloga
Maite Suñer Fuster Doctora en Paleontología
Miguel P. Traver Monfortingeniero de Caminos, Canales y Puertos y Ldo. en ADE
Alejandro Vila Gorgé Ldo. En Geografía e Historia. Arqueólogo



AUG-ARQUITECTOS, SLP
www.aug-arquitectos.com

Sociedad Colegiada: 09.685
CIF: B12640694
Calle Herrero 29, 1º
12005 Castellón de la Plana (España)
Teléfono: (+34) 964 340 074
E-mail: despacho@aug-
arquitectos.com



INDICE

MEMORIA DE PARTICIPACIÓN CIUDADANA	3
1 INTRODUCCIÓN	5
2 METODOLOGÍA DEL PROCESO DE PARTICIPACIÓN	5
2.1 Difusión y comunicación	5
2.2 Encuesta masiva	5
2.3 Jornada presencial	6
3 ENCUESTA MASIVA DE PARTICIPACIÓN	7
4 RESULTADOS DE LA PARTICIPACIÓN	18
4.1 Momentos de la difusión y comunicación	18
4.2 Resultados de la Encuesta digital masiva.....	19
4.3 Realización de la jornada presencial.....	51

DILIGENCIA.- Para hacer constar que fue aprobado por el Pleno del Ayuntamiento, en sesión de fecha 29 de febrero de 2024.

La Secretaria-Interventora,





DILIGENCIA.- Para hacer constar que fue aprobado por el Pleno del Ayuntamiento, en sesión de fecha 29 de febrero de 2024.

La Secretaria-Interventora,





DILIGENCIA.- Para hacer constar que fue aprobado por el Pleno del Ayuntamiento, en sesión de fecha 29 de febrero de 2024.

La Secretaria-Interventora,

MEMORIA DE PARTICIPACIÓN CIUDADANA

NOTA: Este es un documento vivo que se actualiza conforme se desarrolla el proceso de participación ciudadana



DILIGENCIA.- Para hacer constar que fue aprobado por el Pleno del Ayuntamiento, en sesión de fecha 29 de febrero de 2024.

La Secretaria-Interventora,



1 INTRODUCCIÓN

Valor paisajístico es un valor relativo que depende de las consideraciones técnicas, pero también debe recoger las preferencias de la población para que el valor asignado tanto a Unidades como Recursos recoja la componente subjetiva inherente al concepto de paisaje a la hora de establecer su valoración.

Para recabar esta opinión de la población se define un proceso de participación basado en la realización de actividades de tipo encuesta, talleres, mapeos, y otras actividades que sirven a este propósito.

En este caso, el proceso de participación ha servido, atendiendo a las circunstancias que concurren en la elaboración de este plan urbanístico, para pedirle a la ciudadanía de Benirredrà, que se pronuncie ampliamente sobre diferentes cuestiones, además de las propiamente relacionadas con la metodología seguida en el instrumento de paisaje, dado el interés municipal y del equipo redactor, en conocer la opinión del público sobre aspectos determinantes, relacionados con la elaboración de un plan general.

2 METODOLOGÍA DEL PROCESO DE PARTICIPACIÓN

La metodología que se propone recoge varias fases en las que se plantean los mecanismos de participación de una encuesta masiva y una jornada presencial, tomando en consideración la voluntad del Ayuntamiento.

2.1 DIFUSIÓN Y COMUNICACIÓN

Se solicitará al Ayuntamiento la utilización de los medios y canales disponibles (RRSS, anuncios, paneles, etc.) para informar a la población, con tiempo, del inicio y desarrollo del plan de participación.

2.2 ENCUESTA MASIVA

Se plantea una encuesta con soporte online y físico con preguntas relativas al desarrollo del Plan.

El objetivo de la encuesta es analizar e identificar junto a la población problemáticas y oportunidades de la situación urbana local; además de invitar a los participantes, a definir una visión o la vocación del núcleo urbano que habitan de acuerdo a las necesidades e intereses de la comunidad.

Plan de trabajo para la definición de la encuesta:

- Diseñar encuesta.
- Definir canales de difusión con el Ayuntamiento.

DILIGENCIA.- Para hacer constar que fue aprobado por el Pleno del Ayuntamiento, en sesión de fecha 29 de febrero de 2024.

La Secretaria-Interventora,



- Difundir encuesta, y dejarla disponible online y en espacios físicos municipales a elegir por el ayuntamiento al menos por 45 días naturales.
- Analizar y sistematizar.
- Incorporación de los resultados al Plan.

Partes de las que consta la encuesta:

- Identificación: La encuesta es anónima, pero se pregunta por la edad, género y la condición de habitante: vecino de primera residencia o vecino veraneante - 2ª residencia, o visitante ocasional. Se pregunta a su vez el grado de conocimiento y frecuencia con la que visita lugares del municipio.
- Cuestionario: Se plantean una serie de preguntas en relación al plan en base a diferentes temas que componen las áreas de trabajo del mismo.
 1. Medio ambiente, paisaje e infraestructura verde
 2. Dotaciones, servicios de proximidad y movilidad
 3. Desarrollo urbano sostenible e integrado
 4. Ordenación pormenorizada y escena urbana
- Valoración social del paisaje: Esta es la parte que más tiene que ver con el desarrollo del Estudio del Paisaje, ya que se pregunta directamente a la población su opinión sobre los elementos del paisaje identificados en el análisis. Se permite así determinar el valor social del paisaje, que interviene en el valor paisajístico final de los mismos al poder incorporar el punto de vista subjetivo en la valoración. Se plantea por tanto determinar el valor de los paisajes comprendidos dentro del ámbito y los elementos valiosos que los significan a través de la identificación y valoración de las unidades y recursos paisajísticos. Con una serie de fotografías de unidades y recursos, se pide indicar a la persona consultada si lo reconoce y que valor le concede del 1 (muy bajo) al 5 (muy alto).

2.3 JORNADA PRESENCIAL

Se valora realizar una jornada presencial, con el equipo redactor, y con representantes y técnicos del Ayuntamiento, en su caso, por determinar en cuanto a formato, momento y lugar.

DILIGENCIA.- Para hacer constar que fue aprobado por el Pleno del Ayuntamiento, en sesión de fecha 29 de febrero de 2024.

La Secretaria-Interventora,



3 ENCUESTA MASIVA DE PARTICIPACIÓN



IDENTIFICACIÓN

Edad:

- 16 años o menor entre 17 y 44 años entre 45 y 64 años 65 años o mayor

Género:

- Hombre Mujer Otro Prefiero no decirlo

Residencia:

- 1ª residencia en Benirredrà
 2ª residencia en Benirredrà
 Residente en Gandía
 Visitante ocasional, no tiene residencia en Benirredrà ni Gandía

DILIGENCIA.- Para hacer constar que fue aprobado por el Pleno del Ayuntamiento, en sesión de fecha 29 de febrero de 2024.

La Secretaria-Interventora,



CUESTIONARIO TEMÁTICO

PAISAJE e INFRAESTRUCTURA VERDE

¿Cómo describiría el paisaje característico del municipio de Benirredrà (montañoso, forestal, agrícola, litoral, turístico, urbano...)? Puede utilizar diferentes cualidades que definan su ambiente.

¿Destacaría algún lugar en el municipio (pico, camino, mirador, ermita, torre o campanario, etc.) desde donde las vistas obtenidas tienen gran valor paisajístico? ¿Cuál o cuáles? ¿Qué tipo de paisaje vemos desde esos puntos?

¿Considera que la proximidad del paisaje forestal montañoso de la sierra es un valor paisajístico importante del municipio?

(si – no - indiferente)

¿Cómo valora el estado y accesibilidad de los caminos rurales y rutas de la sierra y su conexión con Benirredrà?

(Buena – regular – deficiente)

¿Considera que la proximidad del paisaje agrícola de los campos de cultivo es un valor paisajístico importante del municipio?

(si – no - indiferente)

¿Considera que el llano agrícola debe ser un paisaje más accesible a la población adaptando caminos y creando itinerarios que conecten mejor con los núcleos urbanos del entorno?

(SI – NO - indiferente)

¿Considera que la presencia de las infraestructuras de comunicación AP-7 y N-332 son elementos del paisaje importantes en el municipio?

(SI – NO - indiferente)

¿Preferiría que Benirredrà aumentara el continuo urbano con Gandía?

(si – no - indiferente)



DILIGENCIA.- Para hacer constar que fue aprobado por el Pleno del Ayuntamiento, en sesión de fecha 29 de febrero de 2024.
La Secretaria-Interventora,

¿Cómo calificaría el tratamiento de los bordes urbanos de Benirredrà? (ej. existencia de un paseo peatonal, de una zona verde, por su fachada urbana, etc. en los límites del pueblo):

- Continuo urbano con Gandía

(muy adecuado – mejorable – inadecuado o inexistente)

- Borde con los campos de cultivos

(muy adecuado – mejorable – inadecuado o inexistente)

- Borde hacia el monte, la carretera y la autovía

(muy adecuado – mejorable – inadecuado o inexistente)

¿Existe alguna fachada en particular que cuente con un menor atractivo visual?

Noreste (c. Gandía) – Sureste (avda. de les Escalves) – Suroeste (c. de la Ronda). – Noroeste (c. Llarguer)

¿Cuánto considera que los crecimientos urbanos en Benirredrà se adaptan a la imagen urbana del núcleo originario o a una escena urbana de calidad?

(mucho – poco – nada)

ESPACIO PÚBLICO Y EQUIPAMIENTOS

¿Cuáles son los espacios públicos y equipamientos que más utilizas dentro del municipio? (Ej. plaza, mercado, parque, casa de cultura, cementerio, etc.)

¿Cómo considera la cantidad de espacios públicos y equipamientos presentes en el municipio?

(abundante-suficiente-insuficiente)

¿Cómo es la calidad de los espacios públicos y equipamientos del municipio?

(buena – normal – deficiente)

¿Qué mejoras propondrías para los espacios públicos del municipio? (Ej. Vegetación, cambio de pavimento, peatonalización, iluminación, mobiliario, etc.). ¿En alguna zona en especial dentro del pueblo?



¿Cómo valora la presencia de vegetación en el núcleo urbano? (Arbolado, arbustos, etc.)

(abundante-suficiente-insuficiente)

MOVILIDAD SOSTENIBLE

¿Dónde realiza sus desplazamientos cotidianos?

(Benirredrà –Gandía- Otros:)

¿Cómo realiza sus desplazamientos cotidianos (dentro o fuera de Benirredrà)?

(en coche, una sola persona – en coche compartido – en transporte público– en patinete o bicicleta –a pie)

¿Cree que la utilización y presencia del coche en el núcleo urbano es excesiva?

(SI –NO - indiferente)

¿Diría que los peatones pueden moverse cómodamente por las calles y espacios públicos?

(Absolutamente – sí, pero solo en algunas calles – no)

¿Qué zonas/calles son las menos accesibles a los peatones?

¿Estaría de acuerdo con la peatonalización de alguna calle? Cuál(es) cree que podrían ser?

¿Cómo calificaría la capacidad de desplazarse en bicicleta dentro del núcleo urbano y/o a otros núcleos/ lugares de trabajo cercanos?

(buena – regular – deficiente)

¿Cómo calificaría el servicio de transporte público?

(bueno – regular – deficiente)



ACCESIBILIDAD, INCLUSIÓN Y PERSPECTIVA DE GÉNERO

¿Los espacios públicos o naturales del municipio son accesibles e inclusivos, teniendo todos/as las mismas posibilidades de aprovecharlos y disfrutarlos?

(Absolutamente – sí, pero solo algunos – no)

¿Qué ideas o medidas se le ocurren en relación con el derecho a la ciudad de las persona dependientes, los ancianos y los niños, de las personas con diversidad intelectual y funcional, y de las las mujeres?

¿Las personas mayores o con diversidad funcional pueden desplazarse fácilmente por el pueblo? (Silla de rueda, andador, bastón, lentitud, encuentran puntos de descanso, etc.)

(Absolutamente – sí, pero solo en algunas calles – no)

¿Cuáles son los lugares o calles con mayor dificultad de movilidad para estas personas (o para personas con carrito de compra o para niños)?

¿Qué mejoras propondría en el espacio público, en el entorno de equipamientos y servicios (centro de salud, colegio, centro cívico o social...), para mejorar las condiciones de estos grupos?

¿Considera que todo el mundo puede transitar de forma segura a cualquier hora del día por cualquier zona? ¿Si no es así, que zonas considera más inseguras?

CRECIMIENTO URBANO. REHABILITACIÓN Y REGENERACIÓN URBANA. ORDENACIÓN DE LA EDIFICACIÓN

¿Hacia qué dirección consideraría más adecuado que se produjeran los posibles crecimientos urbanos de Benirredrà?

- Al noroeste, ocupando suelo agrícola
- Al sureste, ocupando todos los suelos hasta el límite municipal (carretera)
- Benirredrà no puede crecer más
- En Benirredrà se deben proponer solo actuaciones de rehabilitación y regeneración urbana, o de renovación (sustitución de la edificación)
- Otra:



DILIGENCIA.- Para hacer constar que fue aprobado por el Pleno del Ayuntamiento, en sesión de fecha 29 de febrero de 2024.

La Secretaria-Interventora,

¿Considera que el núcleo urbano esta bien conservado en cuanto a edificación y escena urbana?

- En general, las edificaciones están bien conservadas y ocupadas (incluso las antiguas)
- Existen edificaciones mal conservadas y viviendas vacías
- Las edificaciones están bien conservadas pero las calles, plazas, jardines no lo están
- Existen zonas o barrios degradados (por la antigüedad y mala conservación de la edificación, el mal estado del espacio público, por la conflictividad social...)
- Otra:

VALORACIÓN SOCIAL DEL PAISAJE

¿Cual es su paisaje más apreciado en Benirredrà?

¿Cuál es el lugar desde donde se obtienen las vistas mas representativas de Benirredrà?

¿Cuáles son los principales hitos (iglesia, colegio, cementerio,..), los más visibles y que constituyen los elementos identitarios del paisaje de Benirredrà?

¿Cuáles son los principales conflictos que encuentra para un paisaje o escena urbana de calidad en Benirredrà?



DILIGENCIA.- Para hacer constar que fue aprobado por el Pleno del Ayuntamiento, en sesión de fecha 29 de febrero de 2024.
La Secretaria-Interventora,

¿Qué valor paisajístico le atribuye al núcleo histórico de Benirredrà?

Muy bajo – Bajo – Medio – Alto – Muy Alto



¿Qué valor paisajístico le atribuye a la zona del núcleo urbano de edificios manzanas densas?

Muy bajo – Bajo – Medio – Alto – Muy Alto



¿Qué valor paisajístico le atribuye a las zonas de vivienda aislada?

Muy bajo – Bajo – Medio – Alto – Muy Alto





¿Qué valor paisajístico le atribuye a la manzana industrial?

Muy bajo – Bajo – Medio – Alto – Muy Alto



¿Qué valor paisajístico le atribuye al paisaje de los campos de cultivo?

Muy bajo – Bajo – Medio – Alto – Muy Alto



¿Qué valor paisajístico le atribuye al paisaje forestal?

Muy bajo – Bajo – Medio – Alto – Muy Alto




Indique si conoce los siguientes elementos del paisaje: SI-NO

- Laderas de la Sierra Falconera (PRR)

- Riu Serpis (Corredor fluvial)
- Iglesia Parroquial de San Lorenzo Mártir (BRL)
- Convento de Las Esclavas (BRL)
- Núcleo histórico tradicional – NHT (yacimiento)
- Cova del Puntal del Gat (yacimiento, Habitat concentrado)
- Antiguo Ayuntamiento
- Camino de Perdición (recorrido escénico, VP Colada)
- Visuales desde la Autopista A-7 (carretera escénica)
- Ermita Sant Antoni (mirador)
- Cementeri de Benirredrà
- Inicio del camino de subida al Molló de la Creu (paso inferior)
- Visuales al campanario

¿Qué valor paisajístico le atribuye a los recusos paisajísticos culturales en Benirredrà?

Muy bajo – Bajo – Medio – Alto – Muy Alto



¿Qué valor paisajístico le atribuye a los recursos paisajísticos visuales en Benirredrà?

Muy bajo – Bajo – Medio – Alto – Muy Alto



¿Qué valor paisajístico le atribuye a los recusos paisajísticos ambientales en Benirredrà?

Muy bajo – Bajo – Medio – Alto – Muy Alto



¿Qué valor paisajístico le atribuye a las visuales que se obtienen desde puntos elevados cercanos al municipio?

Muy bajo – Bajo – Medio – Alto – Muy Alto



¿Qué valor paisajístico le atribuye a las visuales que se obtienen desde la carretera y la autopista?

Muy bajo – Bajo – Medio – Alto – Muy Alto



¿Qué valor paisajístico le atribuye a las visuales abiertas de los recorridos por los campos de cultivos y hacia la sierra?

Muy bajo – Bajo – Medio – Alto – Muy Alto



¿Qué valor paisajístico le atribuye a las visuales en el inicio del recorrido e subida al Molló de la Creu?

Muy bajo – Bajo – Medio – Alto – Muy Alto



Deja aquí tu comentario o sugerencia:



4 RESULTADOS DE LA PARTICIPACIÓN

4.1 MOMENTOS DE LA DIFUSIÓN Y COMUNICACIÓN

Certificado y publicación en la web municipal del proceso de participación.



AJUNTAMENT DE BENIRREDRÀ

Expedient núm.: 185/2019
Certificado de Secretaría de las Alegaciones Presentadas
Procediment: Planejament General (Aprovació o Revisió)
Data d'iniciació: 04/10/2019

MARIA TERESA ZARAGOZA GUTIÉRREZ, titular de la Secretaría de este Ayuntamiento,

CERTIFICA

En relación al expediente n.º 185/2019 que se está tramitando en este Ayuntamiento, la Encuesta de participación pública para el Plan General Estructural y para el Plan de Ordenación Pormenorizada de Benirredrà ha permanecido expuesta al público:

Forma de presentación	Desde	Hasta
Presencial y electrónica	03/01/2023	28/02/2023

Y para que conste, a los efectos del expediente de su razón, de conformidad con lo establecido en el artículo 3.2 f) del Real Decreto 128/2018, de 16 de marzo, por el que se regula el régimen jurídico de los funcionarios de Administración Local con habilitación de carácter nacional, emito el presente certificado con el V.º B.º de la Alcaldía.

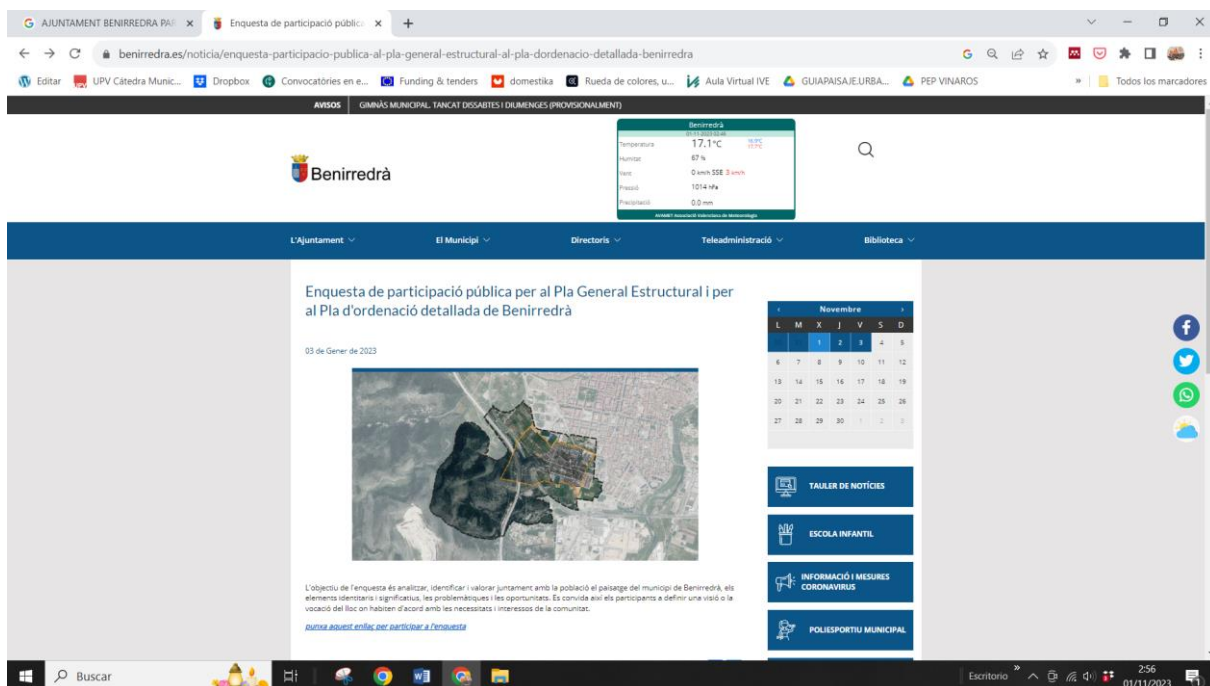
DOCUMENTO FIRMADO ELECTRÓNICAMENTE

CERTIFICADO
Número: 2023-0055 Data: 06/03/2023

Codi Validació: BRSH4Y2ZW7F0D0AR0UR0EN
Verificació: <https://benirredra.sedelectronica.es/>
Document signat electrònicament des de la plataforma esPublico Gestiona | Pàgina 1 de 1



DILIGENCIA.- Para hacer constar que fue aprobado por el Pleno del Ayuntamiento, en sesión de fecha 29 de febrero de 2024.
La Secretaria-Interventora,



4.2 RESULTADOS DE LA ENCUESTA DIGITAL MASIVA

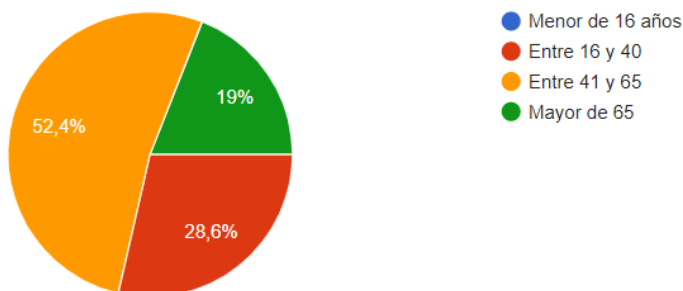
Se han obtenido las siguientes respuestas:

Identificación

Edad

21 respuestas

Copiar





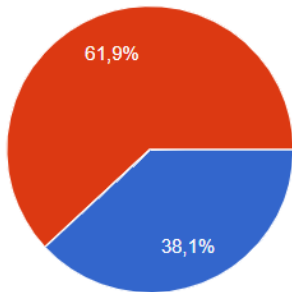
DILIGENCIA.- Para hacer constar que fue aprobado por el Pleno del Ayuntamiento, en sesión de fecha 29 de febrero de 2024.

La Secretaria-Interventora,

Género

21 respuestas

Copiar

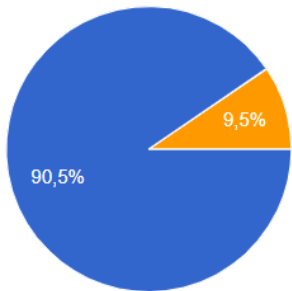


- Hombre
- Mujer

Residencia

21 respuestas

Copiar



- 1ª Residencia en Benirredrà
- 2ª Residencia en Benirredrà
- Residente en Gandía
- Visitante ocasional o laboral, no tiene residencia en Benirredrà ni en Gandía

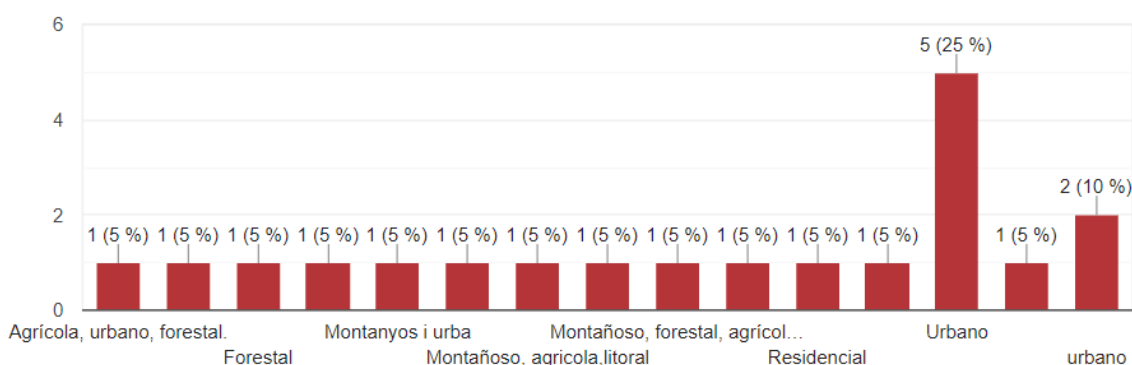
Cuestionario temático

PAISAJE E INFRAESTRUCTURA VERDE



¿Cómo describiría el paisaje característico del municipio de Benirredrà (montañoso, forestal, agrícola, litoral, turístico, urbano...)? Puede utilizar diferentes cualidades que mejor lo definan.

20 respuestas



¿Destacaría algún lugar en el municipio (pico, camino, mirador, ermita, torre o campanario, etc.) desde donde las vistas obtenidas tienen gran valor paisajístico? ¿Cuál o cuáles? ¿Qué tipo de paisaje vemos desde esos puntos?

20 respuestas

El deposito de agua, se pude ver todo el municipio e incluso el mar

La montaña tan preciosa que nos rodea

campanario

Ermita y depósito de aguas, montaña del mono. Panorámicas a Benirredra Benirredra Gandia y el mar y al Monduver

La montaña del parque del cementerio las vistas al pueblo y la tranquilidad de la montaña

El castell (ara deposit d'aigua

No

Ermita, el castell



Destacaria el campanario. Desde el mirador las vistas obtenidas tienen gran valor paisajístico. Vemos paisaje montañoso y cielo abierto.

Convent de les Esclaves, Església de Sant Llorenç, Castell de Sant Josep i dipòsit, Cova Puntal del Gat (Cova de la Terreta).
Desde algunos de estos puntos se visualiza gran parte de la comarca de La Safor y hasta el mar Mediterráneo

Desde la ermita y montaña de detrás, camino del Molló de la Creu , en todos estos lugares se aprecian bonitos paisajes de la comarca hasta la costa

Ermita / Paseo de Las Palmeras / Zona Cova del Puntal del Gato.

Ermita de Sant Antoni, Campanar de Sant Llorenç.
Desde el primero toda la huerta el polideportivo y el pueblo y desde el segundo el pueblo y la ermita, el Mollò y el Monduber.

El depósito

Campanario, ermita, montaña

La ermita, el depósito. Paisaje urbano y paisaje montañoso

Des de la ermita

Desde el depósito del agua, parte de la comarca.

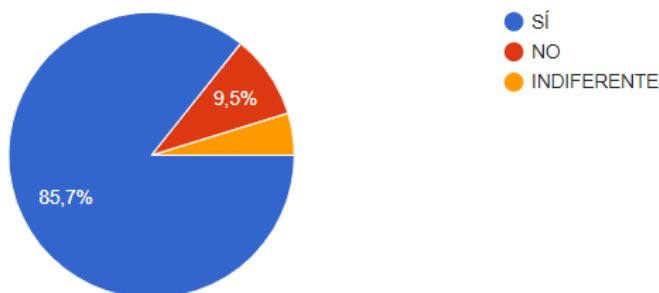
Tres campanars i una ermita, que no és del Poble, però com si ho fora. Es veuen massa edificacions i un paisatge urbà.

Urbano

¿Considera que la proximidad del paisaje forestal montañoso de la sierra es un valor paisajístico importante del municipio?



21 respuestas



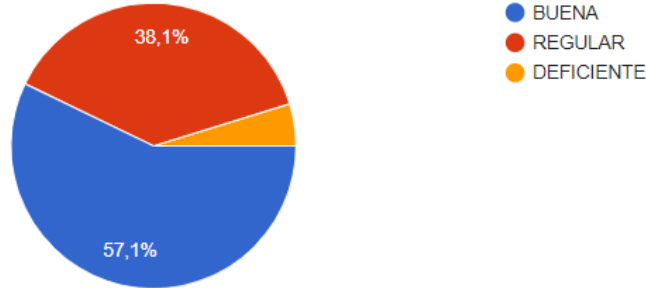


DILIGENCIA.- Para hacer constar que fue aprobado por el Pleno del Ayuntamiento, en sesión de fecha 29 de febrero de 2024.
La Secretaria-Interventora,

¿Cómo valora el estado y accesibilidad de los caminos rurales y rutas de la sierra y su conexión con el núcleo urbano de Benirredrà?

Copiar

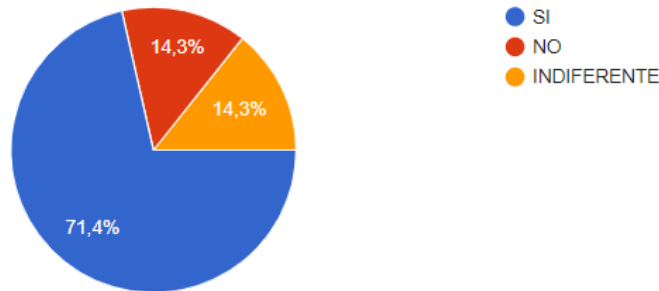
21 respuestas



¿Considera que la proximidad del paisaje agrícola de los campos de cultivo es un valor paisajístico importante del municipio?

Copiar

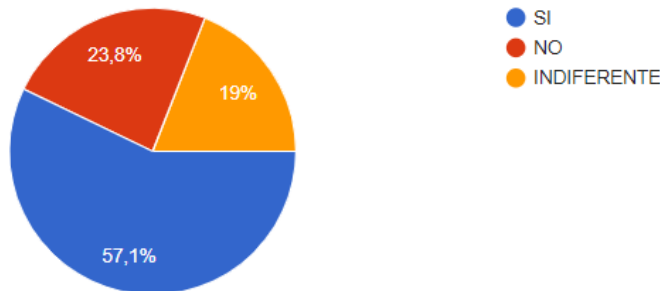
21 respuestas



¿Considera que el llano agrícola debe ser un paisaje más accesible a la población adaptando caminos y creando itinerarios que conecten mejor con los núcleos urbanos del entorno?

Copiar

21 respuestas



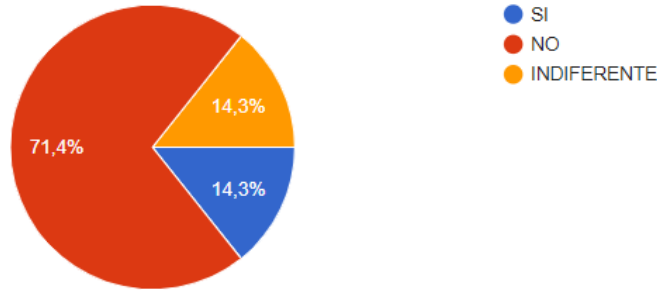


DILIGENCIA.- Para hacer constar que fue aprobado por el Pleno del Ayuntamiento, en sesión de fecha 29 de febrero de 2024.
La Secretaria-Interventora,

¿Considera que la presencia de las infraestructuras de comunicación AP-7 y N-332 son elementos del paisaje importantes en el municipio?

Copiar

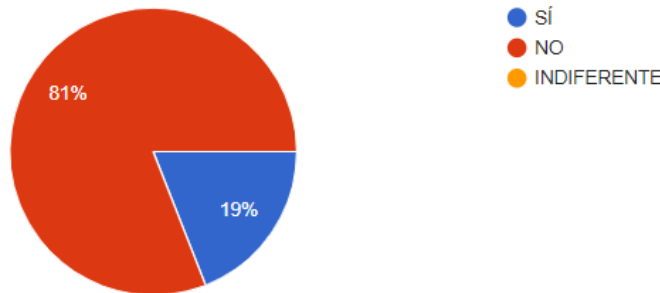
21 respuestas



¿Preferiría que Benirredrà aumentara el continuo urbano con Gandía?

Copiar

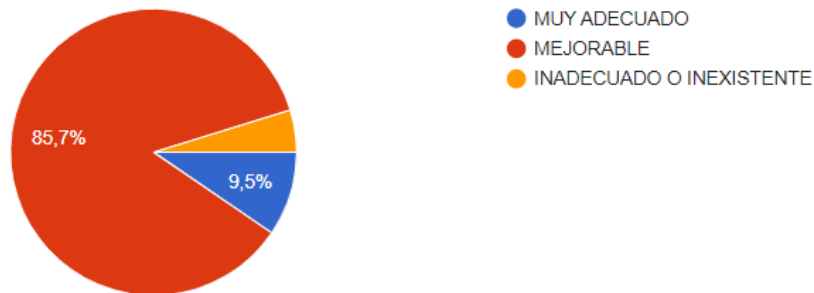
21 respuestas



¿Cómo calificaría el tratamiento de los bordes urbanos de Benirredrà? (Ej. Existencia de un paseo peatonal, de una zona verde, de una fachada urbana de calidad, etc. en los límites del pueblo):

Copiar

21 respuestas





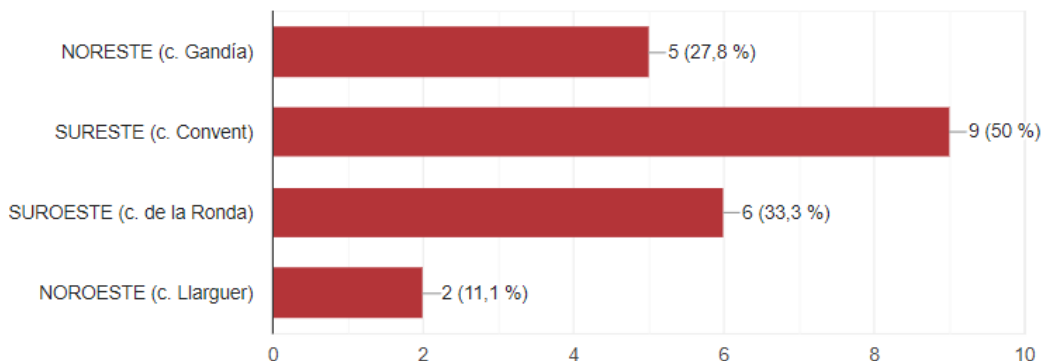
DILIGENCIA.- Para hacer constar que fue aprobado por el Pleno del Ayuntamiento, en sesión de fecha 29 de febrero de 2024.

La Secretaria-Interventora,

¿Existe alguna fachada en particular que cuente con un menor atractivo visual?

Copiar

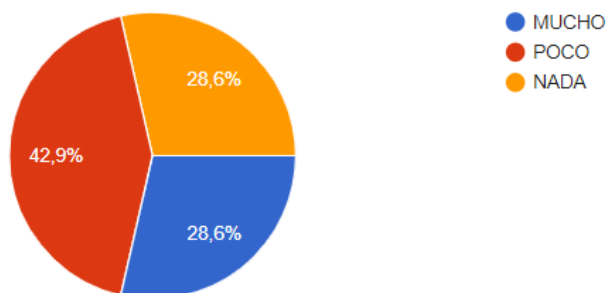
18 respuestas



Copiar

¿Cuánto considera que los crecimientos urbanos en Benirredrà se adaptan a la imagen urbana del núcleo originario o a una escena urbana de calidad?

21 respuestas

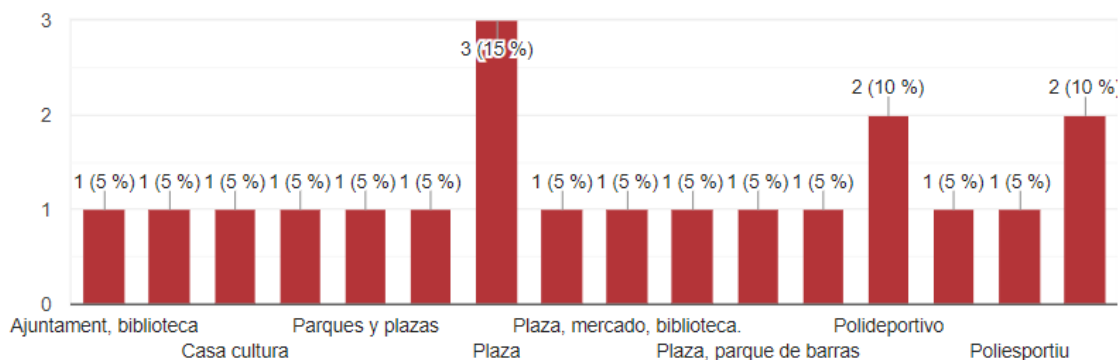


ESPACIO PÚBLICO Y EQUIPAMIENTOS

¿Cuáles son los espacios públicos y equipamientos que más utiliza dentro del municipio? (Ej. plaza, mercado, parque, casa de cultura, cementerio, etc.)

Copiar

20 respuestas



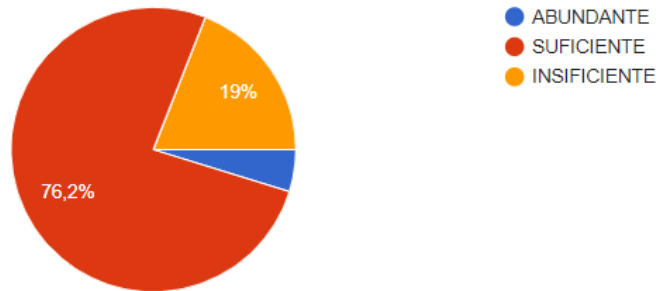


DILIGENCIA.- Para hacer constar que fue aprobado por el Pleno del Ayuntamiento, en sesión de fecha 29 de febrero de 2024.
La Secretaria-Interventora,

Copiar

¿Cómo considera la cantidad de espacios públicos y equipamientos presentes en el municipio?

21 respuestas



Copiar

¿Cómo es la calidad de los espacios públicos y equipamientos del municipio?

21 respuestas





¿Qué mejoras propondría para los espacios públicos del municipio? (Ej. Vegetación, cambio de pavimento, peatonalización, iluminación, mobiliario, etc.).

¿En alguna zona en especial dentro del pueblo?

17 respuestas

Mejor limpieza de los adoquinados, no sirve con barrer hay que limpiar con agua a presión y detergente.

vegetación

Es una vergüenza que hayan Camiones industriales(trailers) y trailes contaminando la poblacion obteuyendo el trafico por zonas prohibidas y en zonas residenciales , haciendo contaminacion en la poblacion , ruidos etc

iluminación

Vegetación, árboles zona ronda, se tendrían que cambiar por otro tipo de arboles, ya que produce muchas floraciones al año, con su polen muy intenso, nocivo para las personas con problema respiratorios. Las palmeras con su problema de picudo deberían estar mejor tratadas, al igual que los pinos y la procesionaria.

Más vegetación

Mes netetja al poliesportiu,pareix abandonat

Mayor arbolado para tener sombra en verano e iluminación en calle ronda que da miedo de noche

Más bancos no solo en las calles principales

Existen viales con falta de renovación integral (Calle Gabriel Císcar, Calle Ronda, Calle País Valencià), continuar con la semipeatonalización del municipio, renovación de mobiliario urbano (renovación o adecuación de bancos, papeleras, etc.), cuidado de los parques (el no cuidado de las palmeras en Passeig Palmeres y Parc Cementeri. Una actuación en todas las zonas verdes, sustituyendo las palmeras y plantando nuevas especies, así como césped donde no las haya, así como plantas endémicas que son resistentes al calor y falta de agua. Mejora de los juegos infantiles.

Eliminación de todas las barreras arquitectónicas , que se pueda acceder con carrito o silla de ruedas por todas las aceras

Peatonalización / Aumento zonas deportivas y recreativas.

Alumbrado en todo el pueblo. Sobre todo en los parques

Mas arboles, se han cortado o caido muchos y no se ha repoblado. Mayor vegetacion, una barrera verde para autovia y autopista.

Peatonalizar c/ Gabriel Císcar y cambiar tipo de aceras en blanco por donde no hubiere.

En les llumenaries

Peatonalización

DILIGENCIA.- Para hacer constar que fue aprobado por el Pleno del Ayuntamiento, en sesión de fecha 29 de febrero de 2024.

La Secretaria-Interventora,



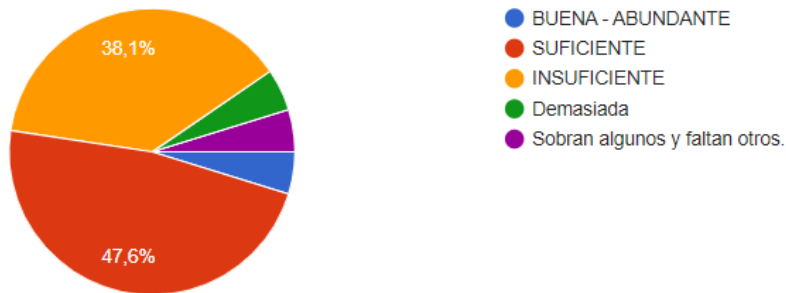


DILIGENCIA.- Para hacer constar que fue aprobado por el Pleno del Ayuntamiento, en sesión de fecha 29 de febrero de 2024.
La Secretaria-Interventora,

Copiar

¿Cómo valora la presencia de vegetación en el núcleo urbano? (Arbolado, arbustos, setos, praderas, etc.)

21 respuestas

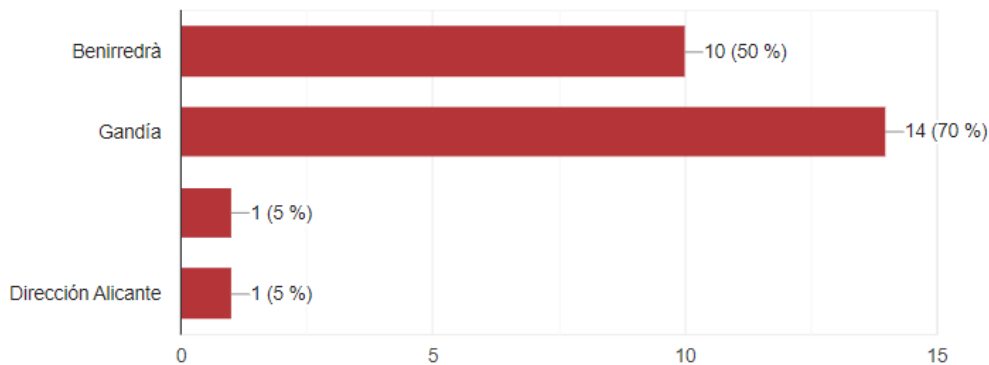


MOVILIDAD SOSTENIBLE

Copiar

¿Dónde realiza sus desplazamientos cotidianos?

20 respuestas

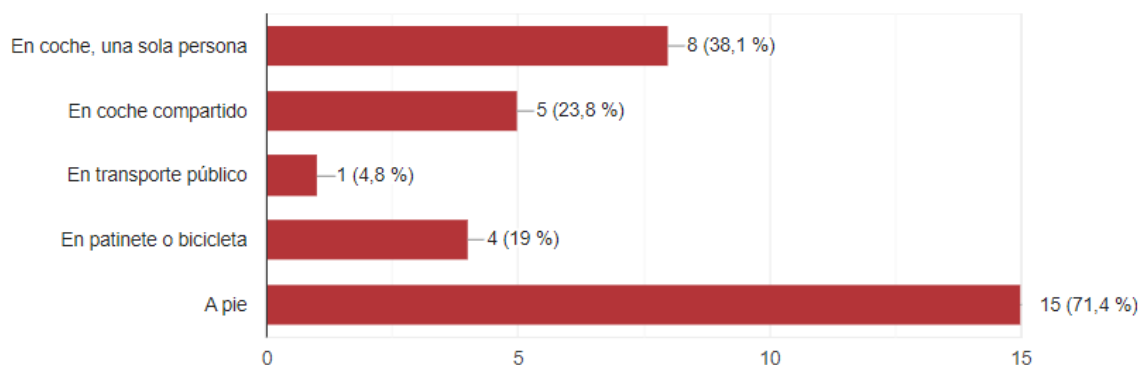




¿Cómo realiza sus desplazamientos cotidianos (dentro o fuera de Benirredrà)?

[Copiar](#)

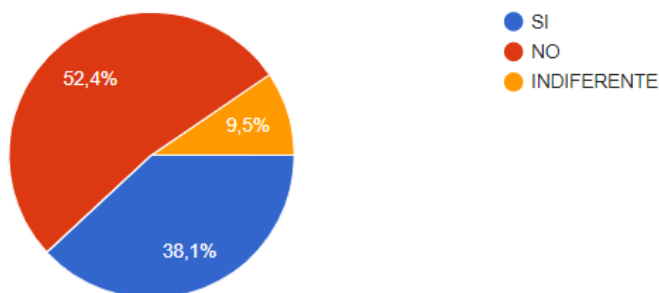
21 respuestas



¿Cree que la utilización y/o presencia del coche en el núcleo urbano es excesiva?

[Copiar](#)

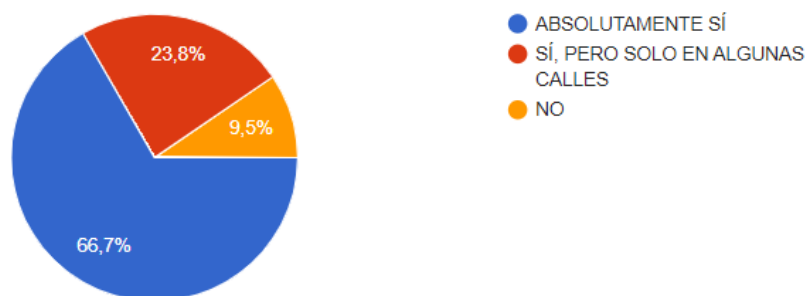
21 respuestas



¿Diría que los peatones pueden moverse cómodamente por las calles y espacios públicos?

[Copiar](#)

21 respuestas





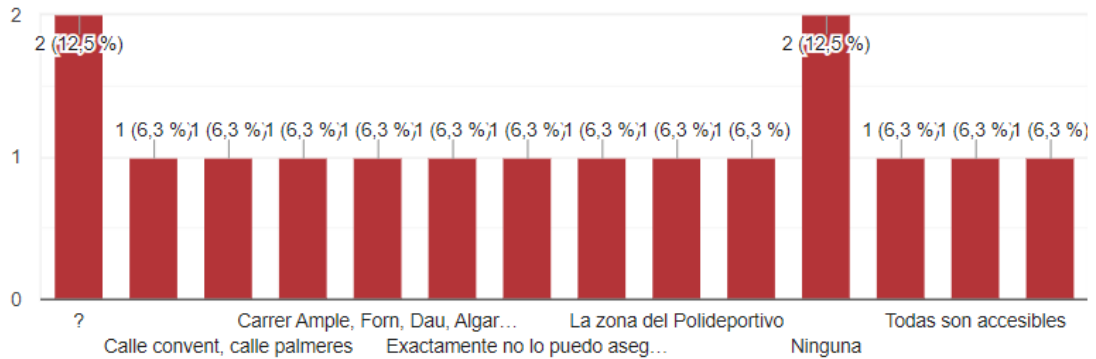
DILIGENCIA.- Para hacer constar que fue aprobado por el Pleno del Ayuntamiento, en sesión de fecha 29 de febrero de 2024.

La Secretaria-Interventora,

¿Qué zonas/calles son las menos accesibles a los peatones?

Copiar

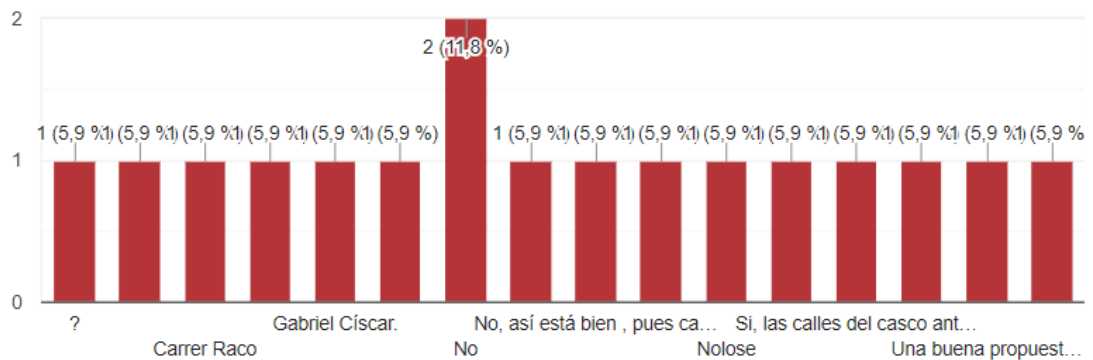
16 respuestas



¿Estaría de acuerdo con la peatonalización de alguna calle? ¿Cuál(es) cree que podrían ser?

Copiar

17 respuestas



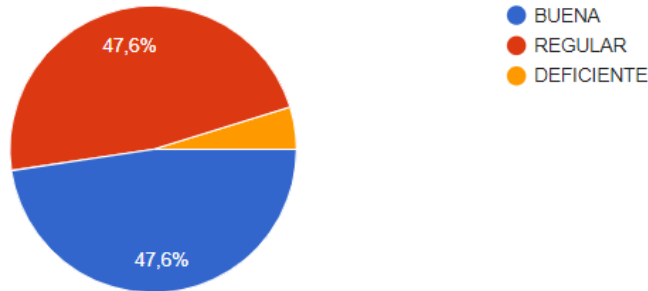


DILIGENCIA.- Para hacer constar que fue aprobado por el Pleno del Ayuntamiento, en sesión de fecha 29 de febrero de 2024.
La Secretaria-Interventora,

Copiar

¿Cómo calificaría la capacidad de desplazarse en bicicleta dentro del núcleo urbano y/o a otros núcleos o lugares de trabajo cercanos?

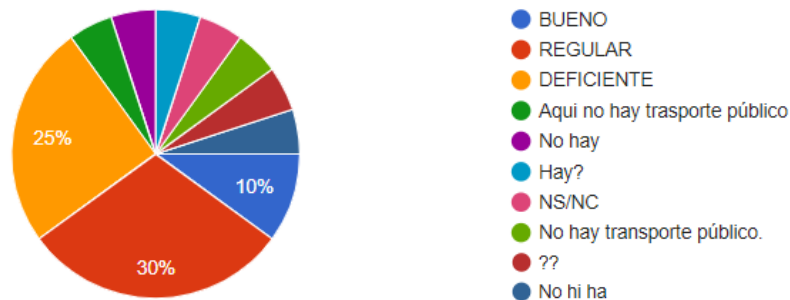
21 respuestas



Copiar

¿Cómo calificaría el servicio de transporte público?

20 respuestas

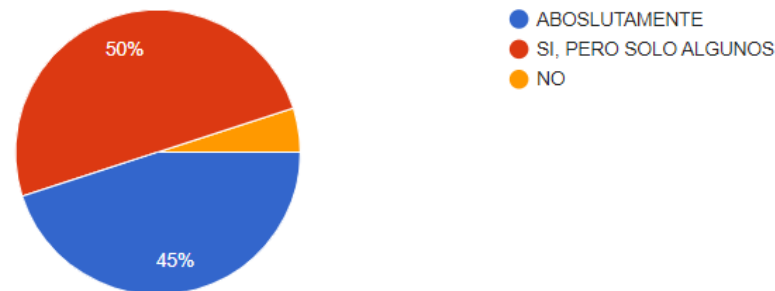


ACCESIBILIDAD, INCLUSIÓN Y PERSPECTIVA DE GÉNERO

Copiar

¿Los espacios públicos o naturales del municipio son accesibles e inclusivos, teniendo todos/as las mismas posibilidades de aprovecharlos y disfrutarlos?

20 respuestas





¿Qué ideas o medidas se le ocurren en relación con el derecho a la ciudad de las persona dependientes, los ancianos y los niños, de las personas con diversidad intelectual y funcional, y de las las mujeres?

10 respuestas

La eliminación de las barreras arquitectonicas

Más accesos minusválidos

Si se puede mejorar,pues bien

Más rampas en las aceras y que se respetaran éstas, así como los pasos de peatones por parte de algunos vehículos

¿?

Accesibilidad en el antiguo ayto para la primera planta, polideportivo

Creo q es mejorable

NS/NC

N/S N/C

Més accesibilitat

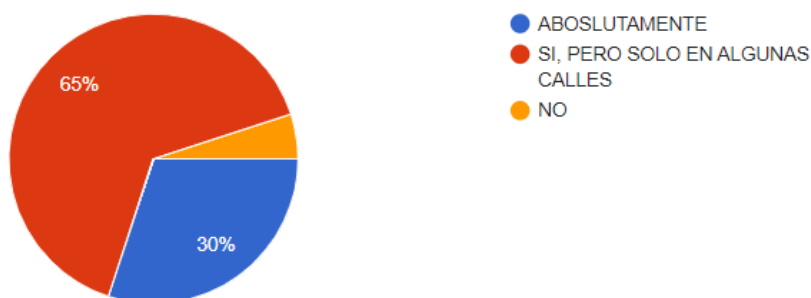
DILIGENCIA.- Para hacer constar que fue aprobado por el Pleno del Ayuntamiento, en sesión de fecha 29 de febrero de 2024.

La Secretaria-Interventora,

Copiar

¿Las personas mayores o con diversidad funcional pueden desplazarse fácilmente por el pueblo de manera autónoma? (En silla de rueda, con andador o bastón, con lentitud, encuentran puntos de descanso, etc.)

20 respuestas



¿Cuáles son los lugares o calles con mayor dificultad de movilidad para estas personas (o para personas con carrito de compra o para niños)?

11 respuestas

- En general casi todas las calles contienen algún impedimento
- Tramuntana y l zona del bar enrique y elPolideportivo
- La calle principal de entrada
- Ninguna
- Ronda , País valencià , convent ...
- Calles con aceras estrechas
- Calle palmeres, calle convent
- Exactamente lo ignoro, pero lo que se pueda mejorar, q se mejore
- La calle del polideportivo
- N/S N/C
- La mayoría del Poble



¿Qué mejoras propondría en el espacio público, en el entorno de equipamientos y servicios (centro de salud, colegio, centro cívico o social...), para mejorar las condiciones de estos grupos?

13 respuestas

Centro cívico

Quitar los trailers de la zona residencial !!! Es injusto y entro por señales de prohibido!!! Evitemos un disgusto mayot

Mejora centro de salud mayor atención

Pues que els coches respeten els accesos i no aparquen davant

Creo que está bien

Centro de salud (deficiente cuanto al sevicio de att.telefonica.

Accesibilidad de los viales donde no los haya

Mejorar lo q se pueda

NS /NC

Más personal (sobre todo en el centro de salud)

Un centro de día.

Aparatos de gimnasia para mayores DENTRO del casco urbano

Invertir en infraestructures per a estos colectius



¿Considera que todo el mundo puede transitar de forma segura a cualquier hora del día por cualquier zona? ¿Si no es así, que zonas considera más inseguras?

15 respuestas

Si dentro del núcleo urbano

No !!! Falta cambiar muchisimas cosas

No. Zona calle ronda, es bastante concurrida por vehículos de todo tipo. Es peligrosa cuando hay actividades en el polideportivo. Niños y adultos que cruzan y hay veces que lis vehículos van a una velocidad inadecuada cruzan,

Si

El paseig de les Palmeres al anochecer

Calle ronda

Sí

Si, aunque de noche y por las afueras puede existir riesgos

Lo considero seguro

Las inmediaciones del cementerio.

Es segura

Si.

Por el perímetro del casco urbano. CÁMARAS.

No. Això es faena del la policia local

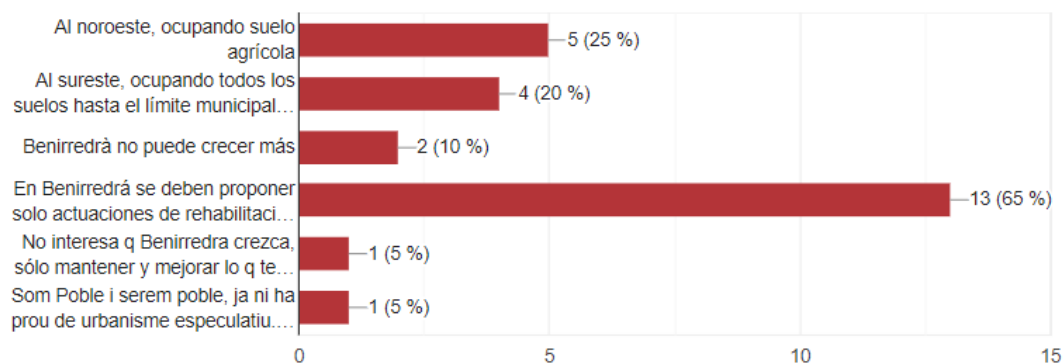
So

CRECIMIENTO URBANO. REHABILITACIÓN Y REGENERACIÓN URBANA. ORDENACIÓN DE LA EDIFICACIÓN

¿Hacia qué dirección consideraría más adecuado que se produjeran los posibles crecimientos urbanos de Benirredrà?

[Copiar](#)

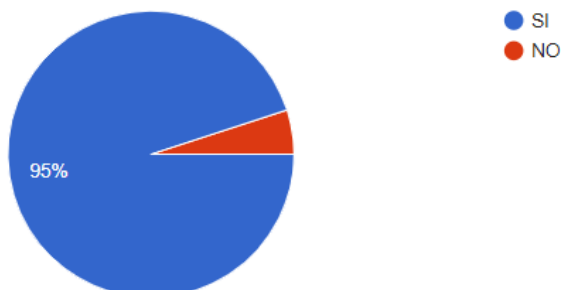
20 respuestas



¿Considera interesante mantener el tipo de edificaciones que caracterizan el núcleo histórico (casas entre medianeras, colores de fachadas, tamaño y forma de huecos...)?

[Copiar](#)

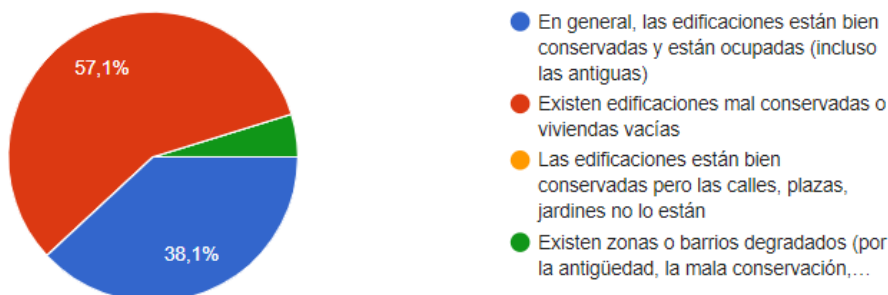
20 respuestas



¿Considera que el núcleo urbano esta bien conservado en cuanto a edificación y escena urbana?

[Copiar](#)

21 respuestas





DILIGENCIA.- Para hacer constar que fue aprobado por el Pleno del Ayuntamiento, en sesión de fecha 29 de febrero de 2024.
La Secretaria-Interventora,

Valoración solcial del paisaje

¿Cual es su paisaje más apreciado en Benirredrà?

17 respuestas

El monte

La Ermita

La hermita

Montaña del parque del cementerio

La serra

El acceso a la montaña

Todos

Las vistas que hay desde la ermita o el mirador

La vista del término municipal donde se aprecian los monumentos y espacios públicos

Paseo de las Palmeras, ermita y el Molló de la Creu y sus caminos adyacentes

Cova Puntal del Gat / Depósito de agua

Todo.

Montaña

Montaña, ermita

La cova del gat

Las Esclavas

El casc históric



¿Cuál es el lugar desde donde se obtienen las vistas mas representativas de Benirredrà?

17 respuestas

El monte

Deposito o ermita

La hermita santAntoni

Arriba del parque del cementerio

Del Castell,(qui es del poble eu sap)

Depósito de agua

La ermira

Desde la ermita

Desde el depósito de agua potable (al lado del Castell de Sant Josep)

Ermita y Molló

Ermita/ Depósito de agua/ Carrer Convent

Ermita de Sant Antoni.

Depósito

Montaña, ermita

Ermita sant Antoni

Desde el depósito del agua

Des de Sant Antoni, cal comprar-lo

DILIGENCIA.- Para hacer constar que fue aprobado por el Pleno del Ayuntamiento, en sesión de fecha 29 de febrero de 2024.

La Secretaria-Interventora,



¿Cuáles son los principales hitos (iglesia, colegio, cementerio,..), los más visibles y los que constituyen los elementos identitarios del paisaje de Benirredrà?

18 respuestas

Convento de las Esclavas

Iglesia y colegio

Esclavas

colegio

Campanario

Els campanars de la esglesia i convent

Campanarios

Esclavas, el campanario de la iglesia

Campanario y colegio

Convent de Les Esclaves, Església de Sant Llorenç, Castell de Sant Josep, Cementeri Municipal, Cova del Puntal del Gat

Colegio, ermita, y Mollo

Ermita , colegio, cueva

Las Esclavas, la iglesia y el campanario.

Iglesia

El campanario de la iglesia, el colegio, ka ermita

Colegio esclavas.

Colegio Esclavas

El campanar del poble

DILIGENCIA.- Para hacer constar que fue aprobado por el Pleno del Ayuntamiento, en sesión de fecha 29 de febrero de 2024.

La Secretaria-Interventora,





¿Cuáles son los principales conflictos que encuentra para un paisaje o escena urbana de calidad en Benirredrà?

13 respuestas

Zonas de cultivo en el área del cementerio.

Intereses individuales

Es una vergüenza que hayan Camiones industriales(trailers) y trailers contaminando la poblacion obteuyendo el trafico por zonas prohibidas y en zonas residenciales , haciendo contaminacion en la poblacion , ruidos etc

Falta de vegetación

La Scania

Algunos edificios industrials abandonados o mal conservados

¿?

El trinet de Gandia obstaculiza e impacta tanto visual como paisajisticamente

El camino de la ermita y la plaza , a veces, están sucias

Itinerario peatonal / adecuación de las zonas de interés

Coches

Calle Ronda (Escania...)

La barreja amb Gandia



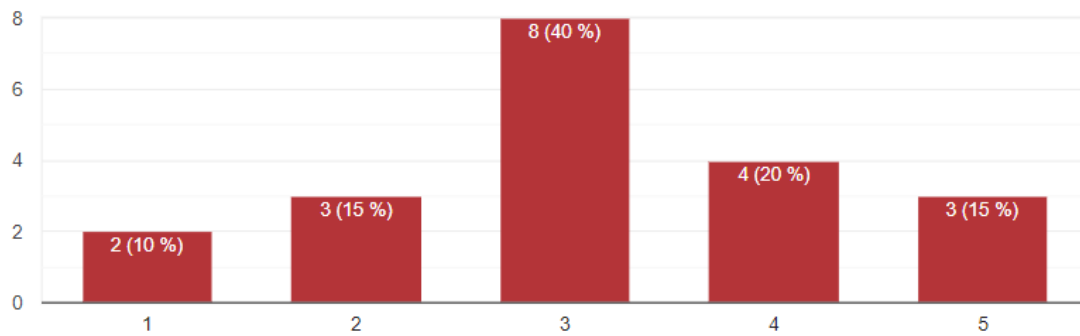
DILIGENCIA.- Para hacer constar que fue aprobado por el Pleno del Ayuntamiento, en sesión de fecha 29 de febrero de 2024.
La Secretaria-Interventora,

UNIDADES DE PAISAJE

¿Qué valor paisajístico le atribuye al núcleo histórico de Benirredrà (UP 01.1)?

Copiar

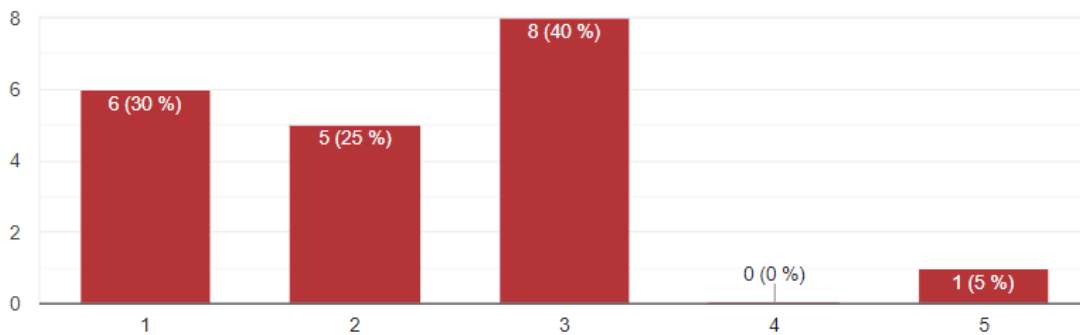
20 respuestas



¿Qué valor paisajístico le atribuye a la zona del núcleo urbano de edificios en manzanas densas (UP01.2)?

Copiar

20 respuestas



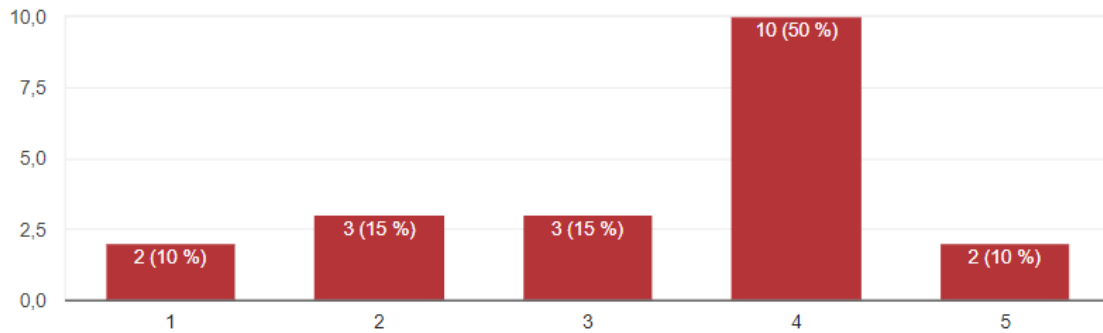


DILIGENCIA.- Para hacer constar que fue aprobado por el Pleno del Ayuntamiento, en sesión de fecha 29 de febrero de 2024.
La Secretaria-Interventora,

Copiar

¿Qué valor paisajístico le atribuye a las zonas de vivienda aislada (UP 01.3)?

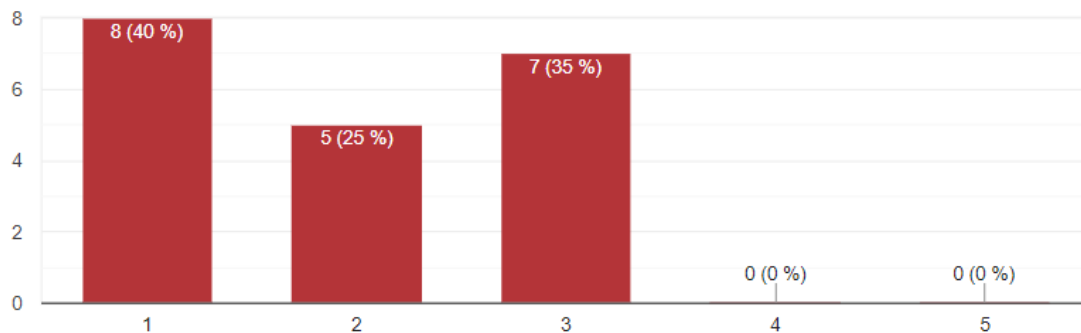
20 respuestas



Copiar

¿Qué valor paisajístico le atribuye a la manzana industrial (UP 01.4)?

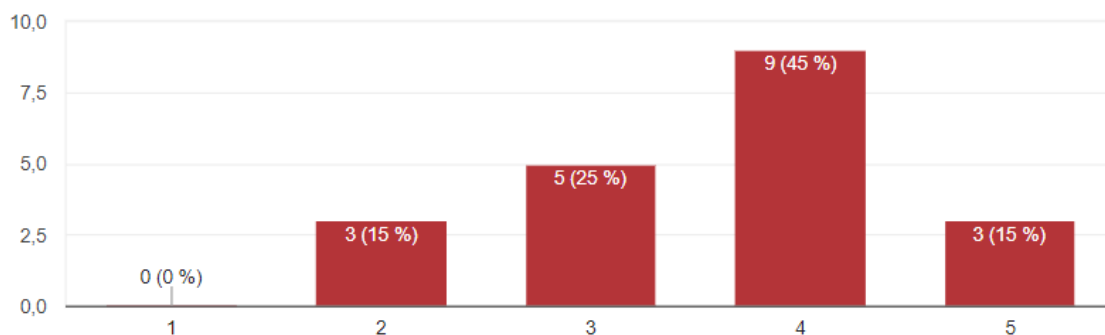
20 respuestas



Copiar

¿Qué valor paisajístico le atribuye a la zona dotacional (UP 01.5)?

20 respuestas



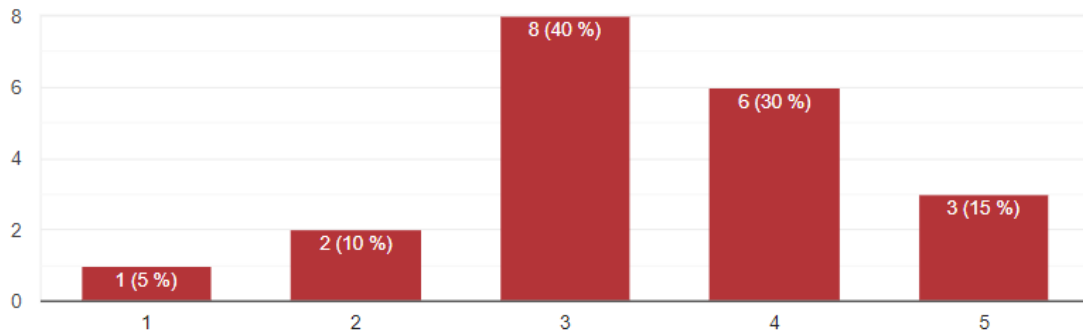


DILIGENCIA.- Para hacer constar que fue aprobado por el Pleno del Ayuntamiento, en sesión de fecha 29 de febrero de 2024.
La Secretaria-Interventora,

Copiar

¿Qué valor paisajístico le atribuye al cinturón dotacional junto a Gandía (UP 01.6)?

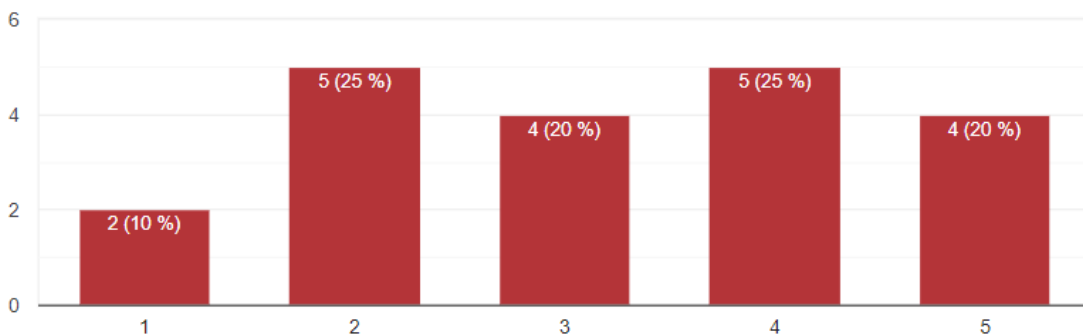
20 respuestas



Copiar

¿Qué valor paisajístico le atribuye al paisaje de los campos de cultivo (UP 02.1)?

20 respuestas



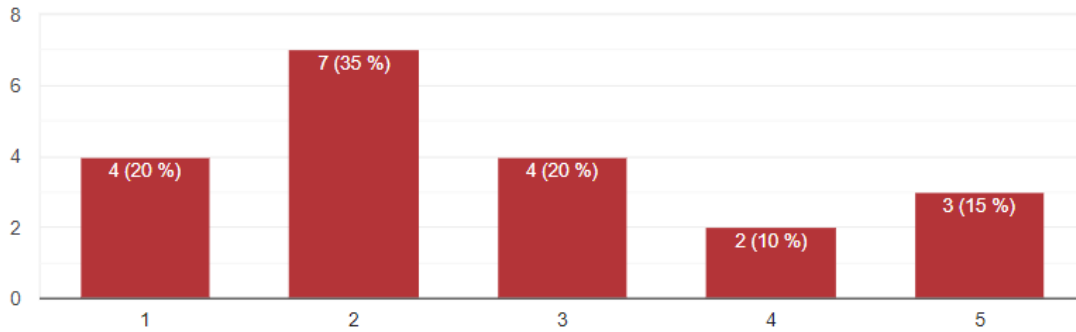


DILIGENCIA.- Para hacer constar que fue aprobado por el Pleno del Ayuntamiento, en sesión de fecha 29 de febrero de 2024.
La Secretaria-Interventora,

Copiar

¿Qué valor paisajístico le atribuye al paisaje periurbano agrícola (UP 02.2)?

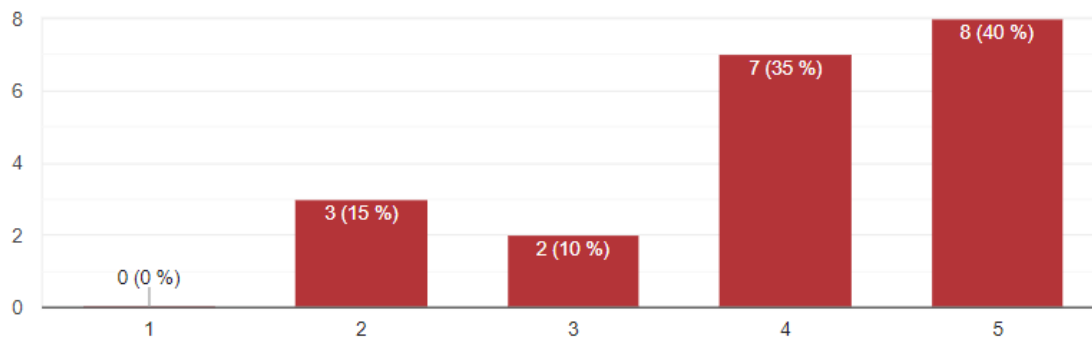
20 respuestas



Copiar

¿Qué valor paisajístico le atribuye al paisaje forestal de la sierra (UP 03)?

20 respuestas

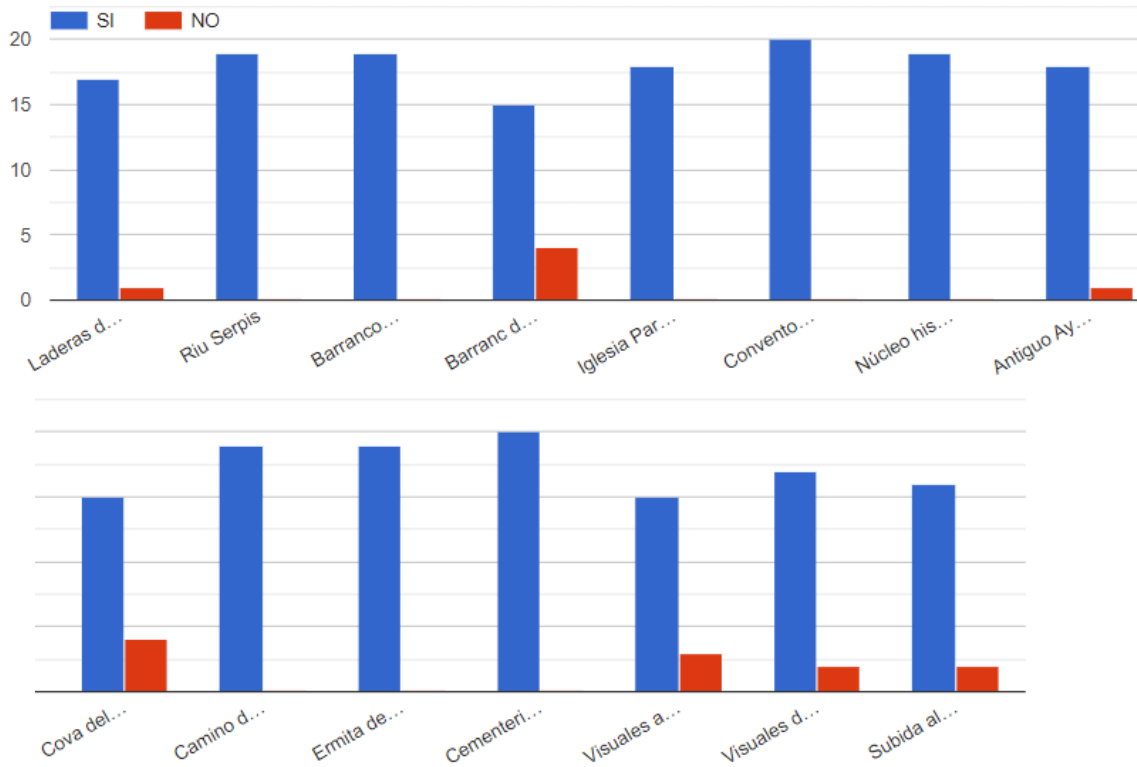




RECURSOS PAISAJÍSTICOS

Indique si conoce los siguientes elementos del paisaje

Copiar



DILIGENCIA.- Para hacer constar que fue aprobado por el Pleno del Ayuntamiento, en sesión de fecha 29 de febrero de 2024.

La Secretaria-Interventora,

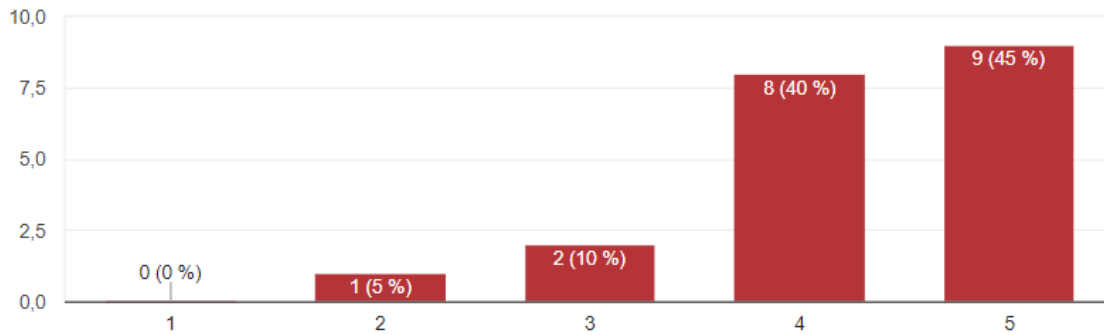


DILIGENCIA.- Para hacer constar que fue aprobado por el Pleno del Ayuntamiento, en sesión de fecha 29 de febrero de 2024.
La Secretaria-Interventora,

Copiar

¿Qué valor paisajístico le atribuye a los recursos paisajísticos ambientales en Benirredrà?

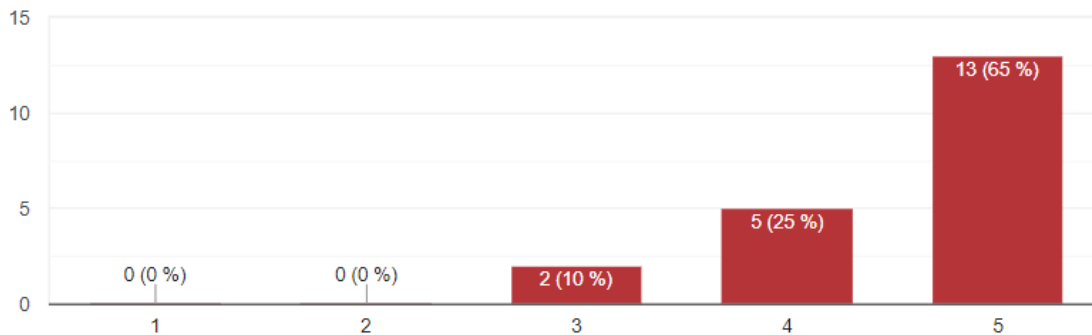
20 respuestas



Copiar

¿Qué valor paisajístico le atribuye a los recursos paisajísticos culturales en Benirredrà?

20 respuestas



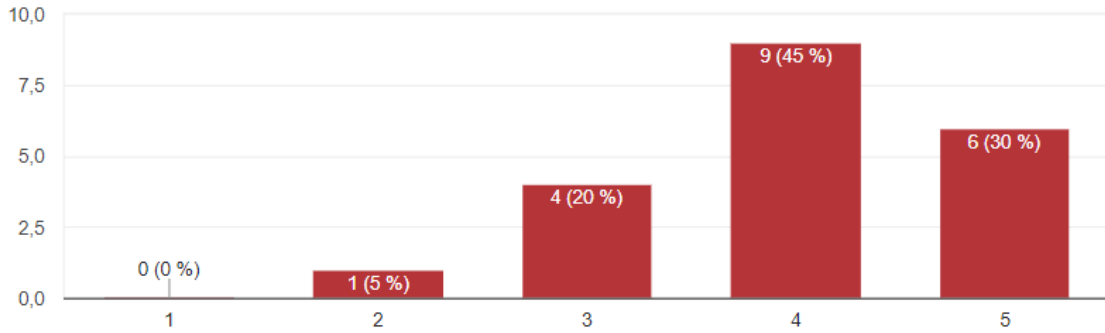


DILIGENCIA.- Para hacer constar que fue aprobado por el Pleno del Ayuntamiento, en sesión de fecha 29 de febrero de 2024.
La Secretaria-Interventora,

Copiar

¿Qué valor paisajístico le atribuye a los recursos paisajísticos visuales en Benirredrà?

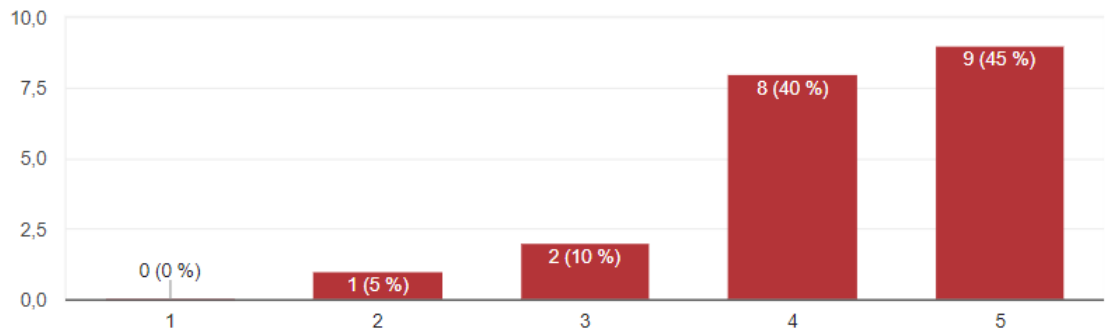
20 respuestas



Copiar

¿Qué valor paisajístico le atribuye a las visuales que se obtienen desde puntos elevados cercanos al municipio?

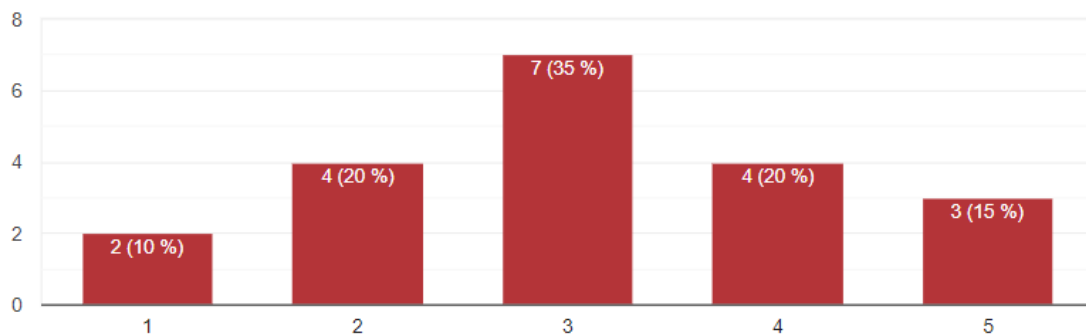
20 respuestas



Copiar

¿Qué valor paisajístico le atribuye a las visuales que se obtienen desde la carretera y la autopista?

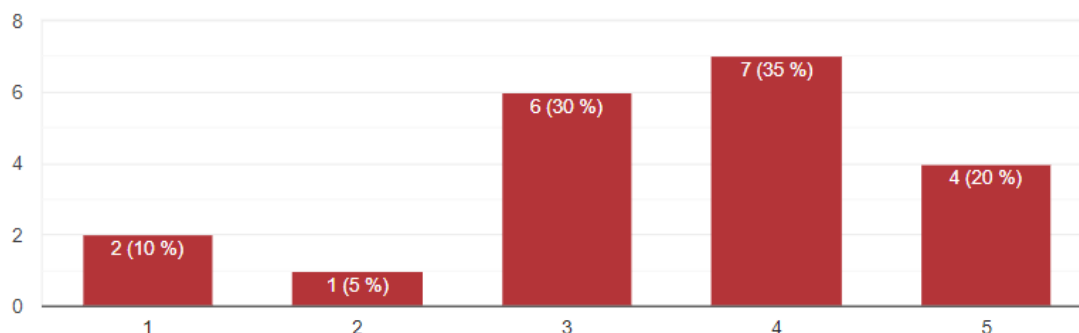
20 respuestas



Copiar

¿Qué valor paisajístico le atribuye a las visuales abiertas de los recorridos por los campos de cultivos y hacia la sierra?

20 respuestas



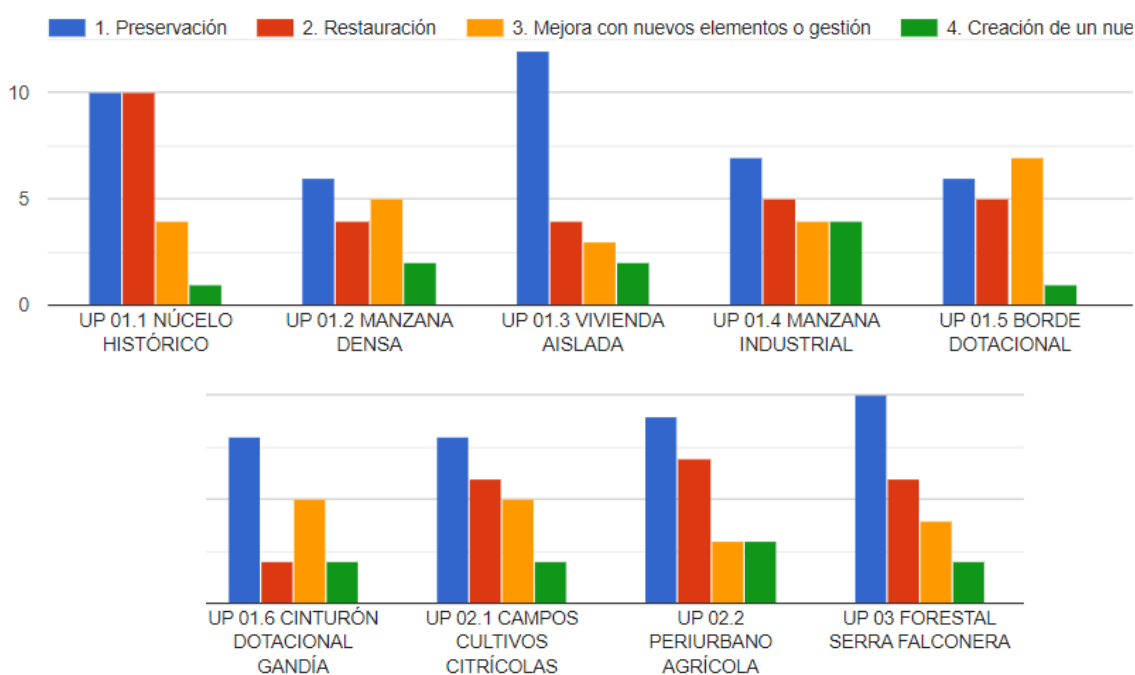
OBJETIVOS DE CALIDAD PAISAJÍSTICA

Objetivos de calidad paisajística. Unidades de paisaje

Copiar

Señala según considere:

1. Preservación del carácter existente
2. Restauración del carácter
3. Mejora del carácter a partir de la introducción de nuevos elementos o la gestión de los ya existentes
4. Creación de un nuevo paisaje
- 5. Combinación de las anteriores (señala múltiples respuestas)**



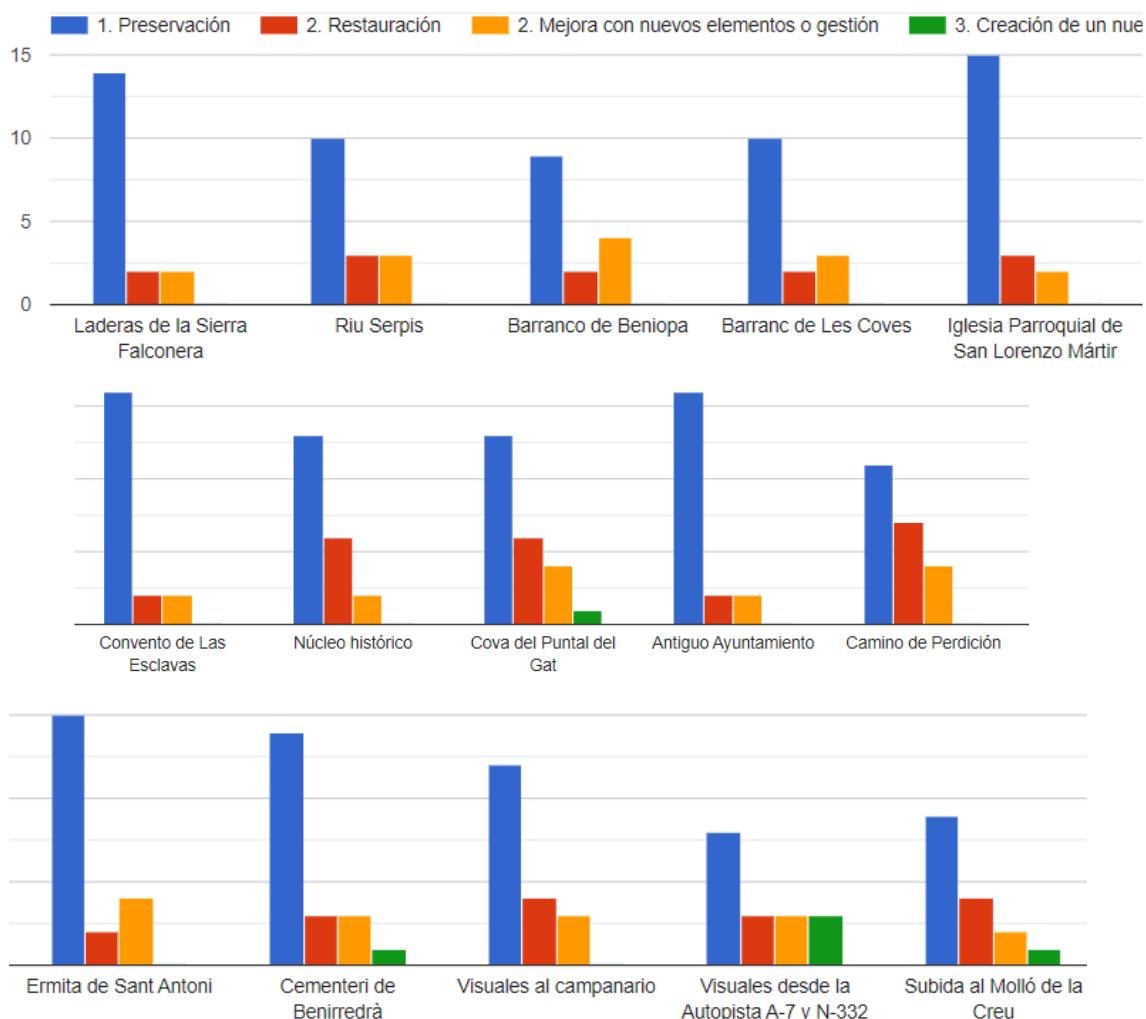


Objetivos de calidad paisajística. Recursos paisajísticos



Señala según considere:

1. Preservación del carácter existente
2. Restauración del carácter
3. Mejora del carácter a partir de la introducción de nuevos elementos o la gestión de los ya existentes
4. Creación de un nuevo paisaje
- 5. Combinación de las anteriores (señala múltiples respuestas)**



DILIGENCIA.- Para hacer constar que fue aprobado por el Pleno del Ayuntamiento, en sesión de fecha 29 de febrero de 2024.

La Secretaria-Interventora,





Deja aquí tu comentario o sugerencia, en caso necesario.

Tu participación es muy importante ¡Gracias!

8 respuestas

Me gustaría comunicar que realicé para Benirredrà, mi pueblo, como trabajo de fin de curso un proyecto técnico de ámbito medioambiental/forestal en el que planteo la situación que se trata en esta encuesta y realizo una propuesta para la mejora de una de las zonas de la localidad que en la actualidad se encuentra degradada. Adjunto en un enlace el documento técnico donde se pueden encontrar los detalles en la memoria, para cualquier consulta estoy disponible. Un saludo.
<https://drive.google.com/file/d/1LxJSbkhsZq4dwXkIGcPscfNlgCt4Q3ZK/>

Es una vergüenza que hayan Camiones industriales(trailers) y contaminando la poblacion obteuyendo el trafico por zonas prohibidas y en zonas residenciales , haciendo contaminacion en la poblacion , ruidos etc de la empres DIMARTINO

Ara espere que feu cas de esta enquesta que eu fet als veis i que no siga propaganda electoral,que mos coneguem,que el poble es menut.

Lala cova del gat deberia estar más cuidada y aunque haya zonas con buenas vistas, y paisajes interesantes no hay buenos accesos y/o indicaciones.No vamos a meternos en la autopista o circunvalación para disfrutar del paisaje. Estaría bien un buen mirador.

Renovación de viales, inversión en zonas verdes, en dotaciones públicas, mobiliario urbano, en puertas passeig de les palmeres, juegos infantiles. Gracias por la iniciativa. Un saludo,

Benirredrà necesita más negocios, empresas e industria. Usar el suelo urbanizable disponible y atraer inversión y nuevos talentos sino seguirá siendo un pueblo dormitorio.

No he voluntariamente las preguntas referentes a Gandia, pues pensé que era sólo para el municipio de Benirredrà. Gracias

Instal.lar panels acústics per la millora de la calitat de vida del veïns, degut al soroll de l'AP 7 i circumvalació

DILIGENCIA.- Para hacer constar que fue aprobado por el Pleno del Ayuntamiento, en sesión de fecha 29 de febrero de 2024.

La Secretaria-Interventora,



4.3 REALIZACIÓN DE LA JORNADA PRESENCIAL

La jornada presencial se prevé en paralelo al periodo de información al público, como actividad de información, participación y devolución.

DILIGENCIA.- Para hacer constar que fue aprobado por el Pleno del Ayuntamiento, en sesión de fecha 29 de febrero de 2024.

La Secretaria-Interventora,

